

圖1-40 明治三十四年嘉義地區隸屬於嘉義廳管轄

資料來源：改繪自中央研究院「臺灣歷史文化地圖」網頁。

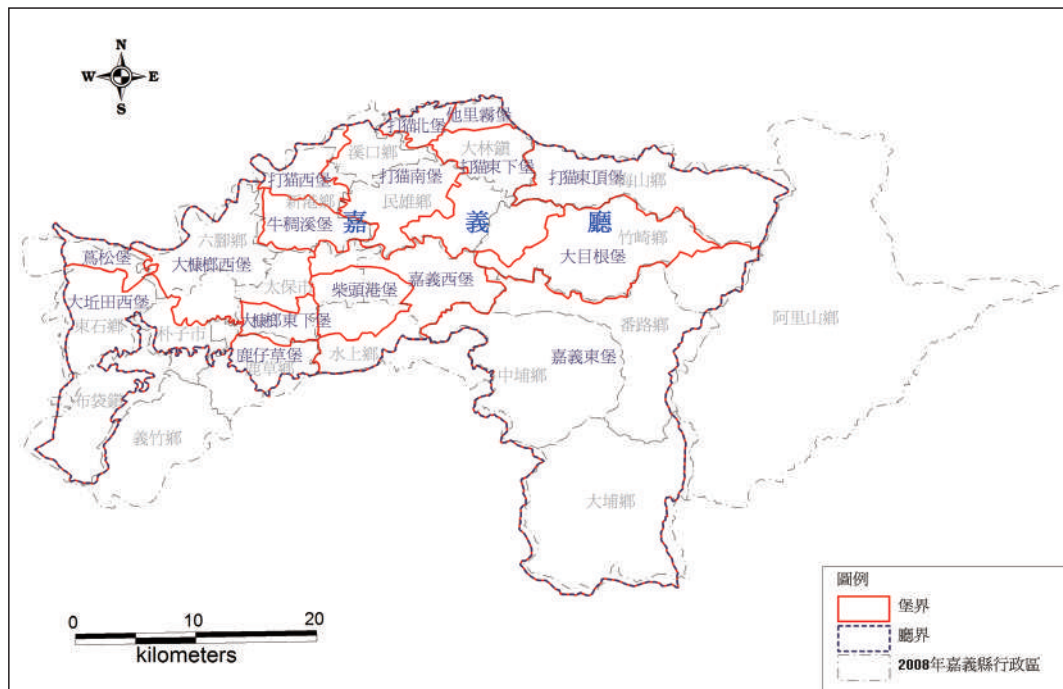


圖1-41 臺灣堡圖（1904）之嘉義廳內各堡之位置與現今行政區位置之比較圖

資料來源：改繪自「臺灣堡圖」圖集

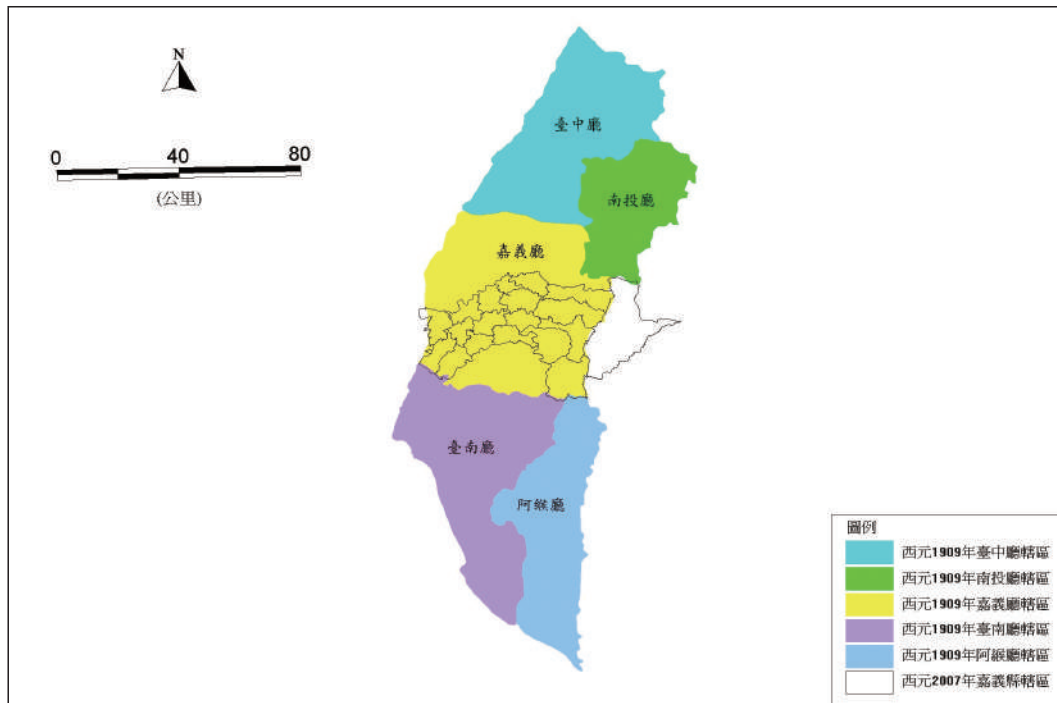


圖1-42 明治四十二年嘉義地區仍隸屬於嘉義廳管轄

資料來源：改繪自中央研究院「臺灣歷史文化地圖」網頁。

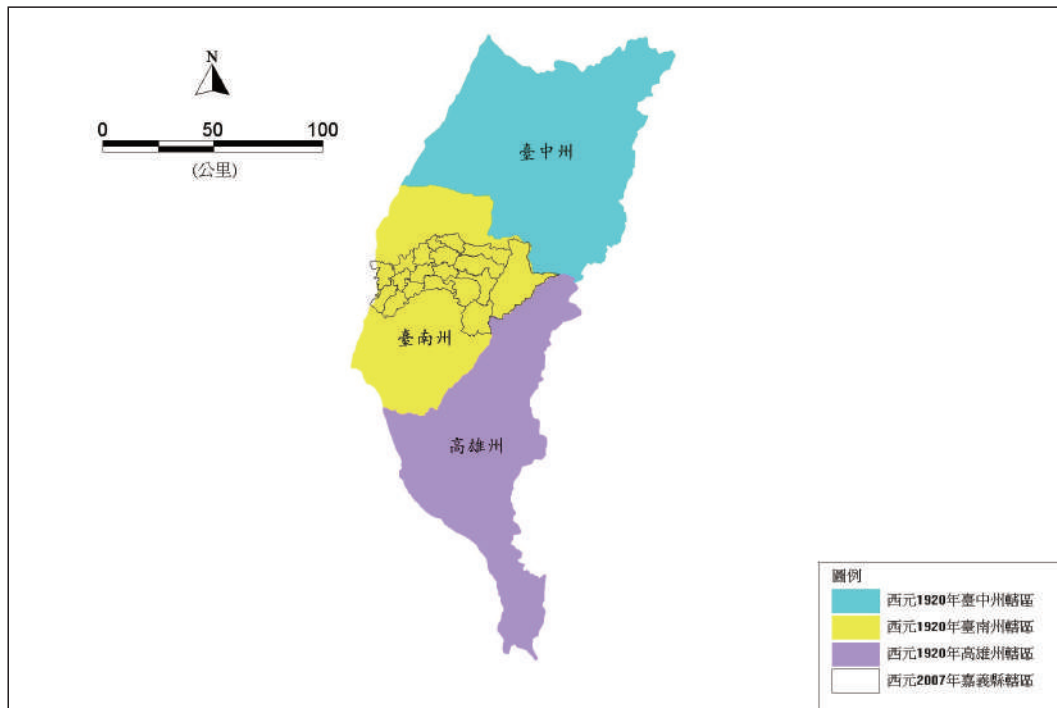


圖1-43 大正九年嘉義地區隸屬於臺南州管轄

資料來源：改繪自中央研究院「臺灣歷史文化地圖」網頁。